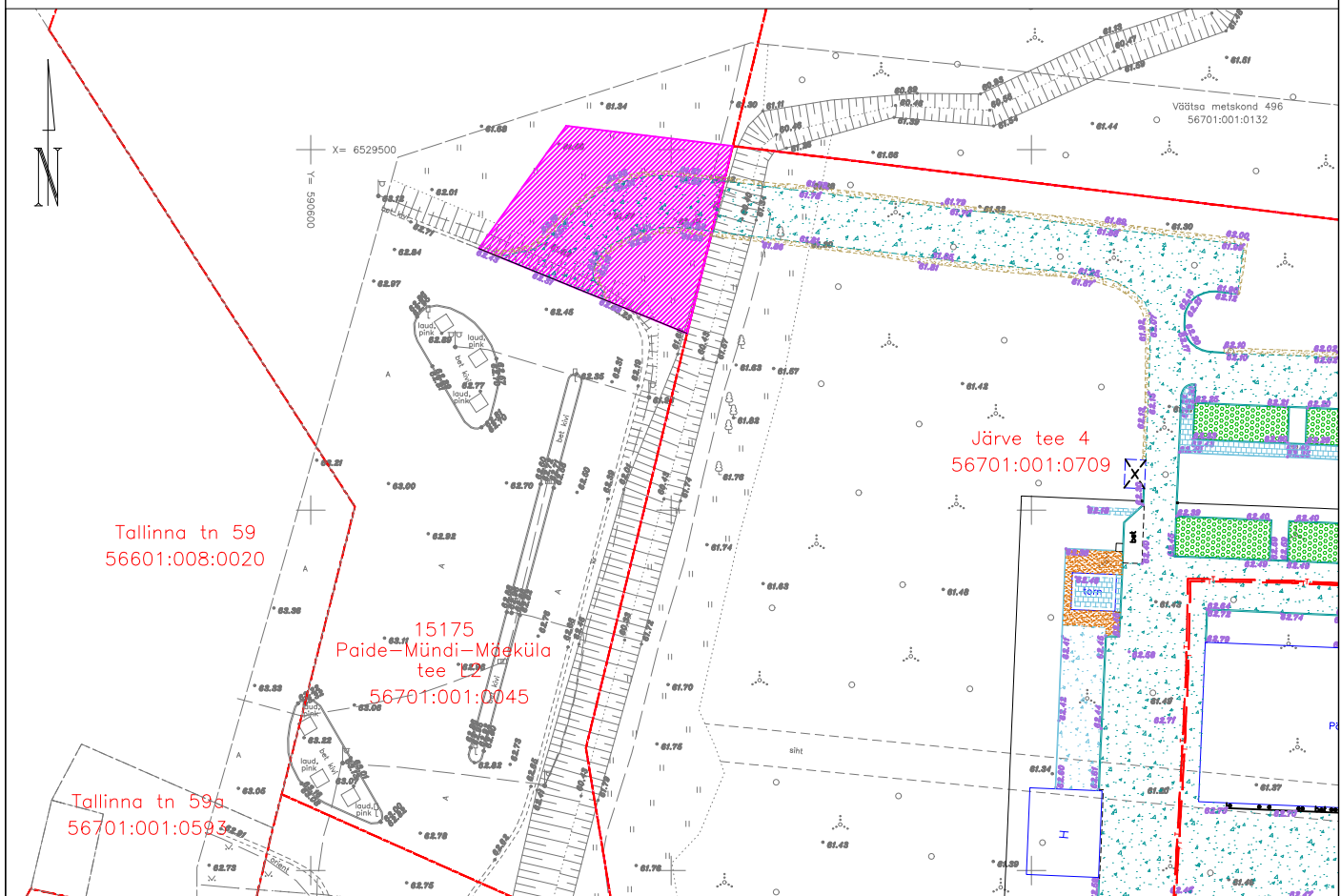





Realservituudi seadmise plaan

	Kinnistu registriosa nr	Katastriüksuse tunnus, nimi ja sihtotstarve	Realservituudi ala pindala m ²
Teeniv kinnisasi	11363650	56701:001:0045; 15175 Paide-Mündi-Mäeküla tee L2; Transpordimaa 100%	627
Valitsev kinnisasi	16123750	56701:001:0709; Järve tee 4; Riigikaitsemaa 100%	-



TINGMÄRGID

-  Realservituudi seadmise ala
-  Kinnistute piirid
-  Juurdepääsutee Järve tee 4 kinnistule

Projekti nimi / aadress			Töö nr
Paide komandohoone / Järve tee 4, Paide, Järvamaa			01-L0121D
Koostaja	Möötkava	Leht / formaat	Kuupäev
ACTO Consult OÜ / Aare Asber	1:1000	1 / A4	07.08.2024